CARTA DE
APROXIMACION POR INSTRUMENTOS
(IAC) -OACI

TACNA - Intl. Crnl FAP Carlos Ciriani Santa Rosa
VOR Y RWY 02

APP/TWR TACNA TORRE: **118.4**				
VOR TCA ***116.8***	Rumbo APCH Final ***025º***	MNM Alt. NIVOS ***3000'***	*OCA(H)* Ver mínimos	*AD Elev.: 1538'* ***THR 02 Elev. 1375'***

APROXIMACION FRUSTRADA : Ascender y virar de inmediato a la izquierda, interceptar RDL 242 TCA para proseguir al circuito de espera a 15 DME TCA, mínimo 3000 ft

Nivel de Transición: Por ATC — Altitud de Transición: **5000'**
1.DME requerido — 2. DME asociado al VOR (0.4 NM de THR RWY 02)

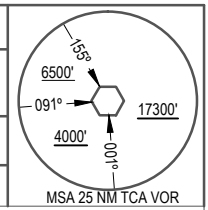

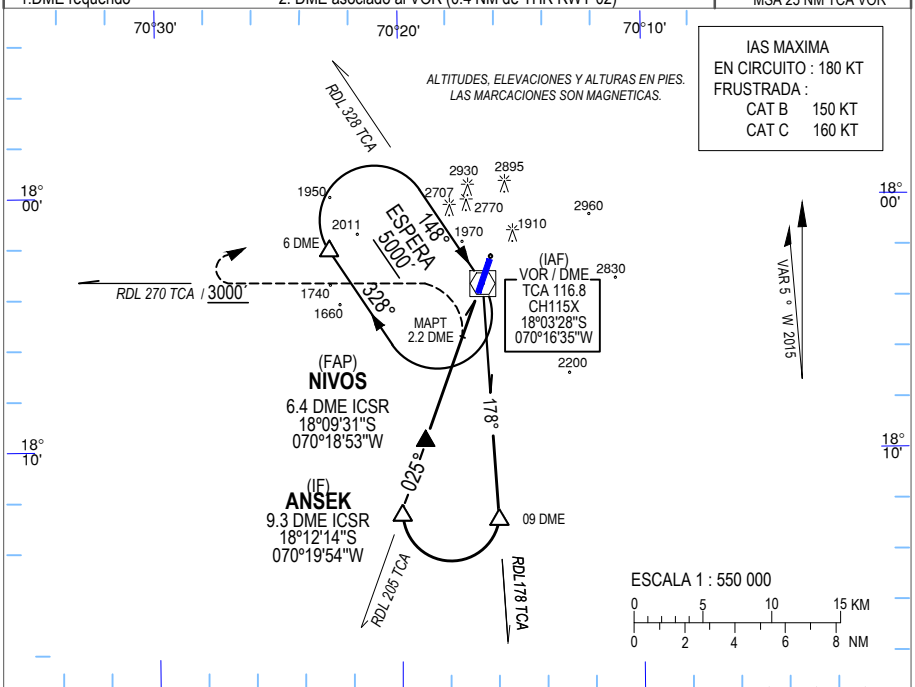

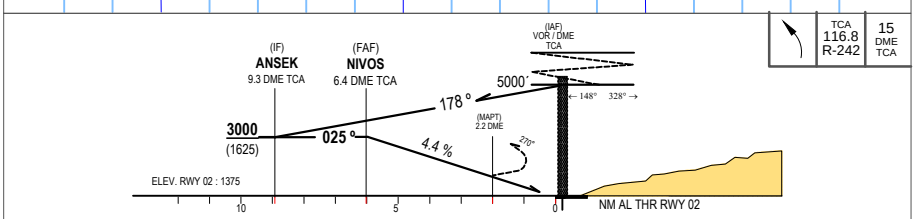

Veloc. terrestre -kts	90	110	130	160
Pend. desc. 4.4% - ft/min	400	490	570	170

PAPI — ALS

TCA DME	NIVOS	5.3	4.3	3.3
ALT	3000'	2700'	2435'	2170'

APROXIMACIÓN DIRECTA
OCA(H)

A/B **2100'** (720')
C **2200'** (820')

EN CIRCUITO
POR EL ESTE DEL AERODROMO
OCA (H)
3100' (1560')

A	3.0 KM
B	
C	3.6 KM

A	3.6 KM
B	
C	

CAMBIOS: MSA, Declinacion Mag. 2015, Renombre de IAC