







ENR 3.1 RUTAS ATS ESPACIO AÉREO INFERIOR

1	2	3	4	5	6
R 567 ▲ ARPEN 02°23'19"S - 072°07'12"W ▲ AROTI 03°39'46"S - 070°35'04"W	137° 318° 120 NM	D FL 240 FL 100	20	 	Ruta ATS delegada a Bogotá ACC:128.8 MHZ
V 1 ▲ SANTAROSAVOR/DME (SRV) 03°26'50"S - 080°00'34"W ▲ MOXOM 03°30'03"S - 080°13'07"W ▲ TUMBES VOR/DME (BES) 03°32'40"S - 080°23'21"W ▲ DOMVO ← 04°15'00"S - 081°20'00"W ▲ TALARA VOR (TAL) 04°34'50.2"S-081°15'08.6"W ▲ CHIRA 04°56'07"S - 080°53'38"W ▲ PIURA VOR/DME (URA) 05°12'36"S - 080°36'58"W ▲ ROKOL 05°58'38"S - 080°12'39"W ▲ CHICLAYO VOR/DME (CLA) 06°43'01.7"S-079°49'08.9"W ▲ ARGON 07°27'42"S - 079°26'08"W ▲ TRUJILLO VOR/DME (TRU) 08°05'14"S - 079°06'44"W	257° 077° 13 NM 257° 077° 11 NM 234° 054° 71 NM 166° 346° 20 NM 135° 315° 30 NM 135° 315° 23 NM 153° 333° 52NM 153° 333° 50 NM 154° 334° 50 NM 154° 334° 42 NM	A FL 240 FL 210 D FL 200 FL 040 A FL 240 FL 210 D FL 200 FL 080	20	   	FIR GUAYAQUIL APP STA. ROSA: 122.9 MHZ TUMBES APP: 126.8MHZ PIURA APP: 118.4 MHZ CHICLAYO APP: 118.3MHZ TRUJILLOAPP: 118.7 MHZ