

PLANO DE
AERODROMO
OACI

06°30'31.5"S
076°22'23.7"W

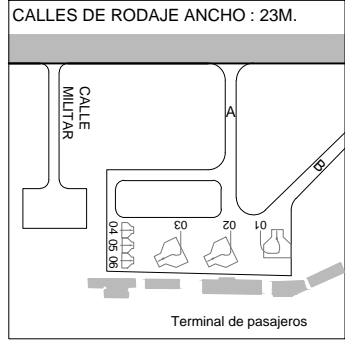
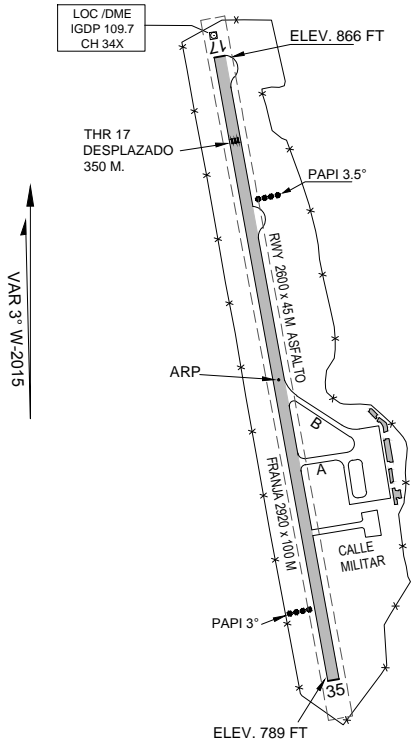
ELEV. AD 868 FT

TWR 118.4

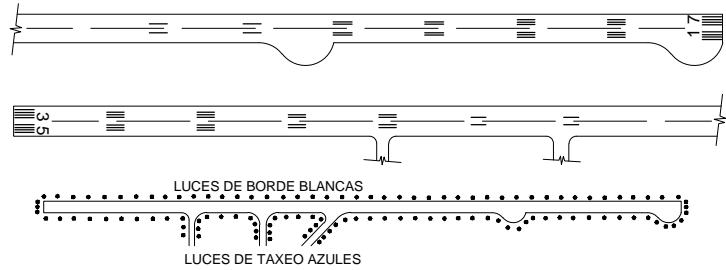

TARAPOTO/ PERÚ
Cadete FAP Guillermo
del Castillo Paredes

RWY	DIRECCION	THR	RESISTENCIA DE PISTA
17	173°	06°29'49.82"S 076°22'31.17"W	RWY PCN 44/F/B/X/T TWY PCN 45/F/B/X/T
35	353°	06°31'13.14"S 076°22'16.20"W	APN PCN 47/R/C/W/T

ELEVACIONES EN PIES Y DIMENSIONES EN METROS
LAS MARCACIONES SON MAGNETICAS



PEA	Latitud	Longitud
01	06°30'39.8"S	076°22'11.6"W
02	06°30'43.0"S	076°22'10.5"W
03	06°30'45.9"S	076°22'10.0"W
04	06°30'47.7"S	076°22'10.8"W
05	06°30'47.6"S	076°22'10.1"W
06	06°30'47.4"S	076°22'09.4"W



CAMBIOS: Reubicacion de PEA