







ENR 3.2 RUTAS ATS ESPACIO AÉREO SUPERIOR

Designador de ruta Nombre de puntos significativos Coordenadas	Derrota MAG VOR RDL DIST (COP)	Límite superior Límite inferior Altitud mínima de vuelo Clasificación del espacio aéreo	WID NM	Sentido de dirección		Observaciones Dependencia de control Frecuencia
				Impar	Par	
1	2	3	4	5		6
UA 566						
▣ <u>IQUITOS VOR/DME (IQT)</u> 03°47'33.00"S - 073°19'04.00"W	<u>103°</u> 283°	A UNL FL 250	20			Sectores LIMA ACC Nor-uno radar: 119.5 MHz Nor-dos radar: 128.1 MHz Sur-uno radar: 135.0 MHz Sur-dos radar: 128.8 MHz Oriente radar: 128.5 MHz
△ <u>SURIX</u> 03°53'29.00"S - 072°29'22.00"W	50 NM <u>104°</u> 285°					
▲ <u>LETICIA VOR/DME (LET)</u> 04°11'42.00"S - 069°56'26.00"W	154 NM					
UA 573						
▲ <u>ILO VOR (ILO)</u> 17°41'28.08"S - 071°21'02.26"W	<u>081°</u> 262°	A UNL FL 250	20			Sectores LIMA ACC Nor-uno radar: 119.5 MHz Nor-dos radar: 128.1 MHz Sur-uno radar: 135.0 MHz Sur-dos radar: 128.8 MHz Oriente radar: 128.5 MHz
▲ <u>ISLOD</u> 17°30'21.31"S - 070°31'56.71"W	48 NM <u>082°</u> 262°					
▲ <u>ORALO</u> 17°17'45.96"S - 069°37'30.00"W	54 NM					
UR 567						
▲ <u>ARPEN</u> 02°23'19.00"S - 072°07'12.00"W	<u>137°</u> 318°	A UNL FL 250	20			Ruta con servicios ATS delegada a Bogotá ACC Frecuencia: 128.8 MHz.
▲ <u>AROTI</u> 03°39'46.00"S - 070°35'04.00"W	120 NM					