
















ENR 3.2 RUTAS ATS ESPACIO AÉREO SUPERIOR

Designador de ruta Nombre de puntos significativos Coordenadas	Derrota MAG VOR RDL DIST (COP)	Límite superior Límite inferior Altitud mínima de vuelo Clasificación del espacio aéreo	WID NM	Sentido de dirección		Observaciones Dependencia de control Frecuencia
				Impar	Par	
1	2	3	4	5		6
UV 5						
 IQUITOS VOR/DME (IQT) 03°47'33.00"S - 073°19'04.00"W	<u>233°</u> 052°	A <u>UNL</u> FL 250	20	↑	↓	Sectores LIMA ACC Nor-uno radar: 119.5 MHz Nor-dos radar: 128.1 MHz Sur-uno radar: 135.0 MHz Sur-dos radar: 128.8 MHz Oriente radar: 128.5 MHz
 RONSO 04°22'04.08"S - 073°55'23.88"W	<u>232°</u> 051°					
 PUPOL 05°47'24.00"S - 075°25'39.00"W	<u>231°</u> 050°					
 IKARO 06°15'25.00"S - 075°55'26.00"W	<u>230°</u> 050°					
 TARAPOTO VOR/DME (TAP) 06°39'29.20"S - 076°21'04.40"W	<u>246°</u> 065°					
 UTKIK 07°02'43.08"S - 077°05'39.12"W	<u>245°</u> 065°					
 RELOR 07°13'59.88"S - 077°27'23.04"W	<u>245°</u> 064°					
 MANPA 07°35'15.00"S - 078°08'27.96"W	<u>244°</u> 064°					
 VATES 07°42'11.88"S - 078°21'56.16"W	<u>244°</u> 064°					
 TRUJILLO DVOR/DME (TRU) 08°05'15.06"S - 079°06'44.89"W	<u>244°</u> 064°					
	50 NM					
UV 9						
 IQUITOS VOR/DME (IQT) 03°47'33.00"S - 073°19'04.00"W	<u>201°</u> 021°	A <u>UNL</u> FL 250	20	↑	↓	Sectores LIMA ACC Nor-uno radar: 119.5 MHz Nor-dos radar: 128.1 MHz Sur-uno radar: 135.0 MHz Sur-dos radar: 128.8 MHz Oriente radar: 128.5 MHz
 TAPIR 04°36'01.00"S - 073°32'15.00"W	<u>201°</u> 020°					
 VAKAS 06°32'25.08"S - 074°04'01.92"W	<u>200°</u> 020°					
 FANES 07°29'16.00"S - 074°19'39.00"W	<u>200°</u> 020°					
 PUCALLPA VOR/DME (PUL) 08°22'33.46"S - 074°34'20.35"W	<u>200°</u> 020°					
	55 NM					