




ENR 3.3 RUTAS DE NAVEGACIÓN DE ÁREA (RNAV) ESPACIO AÉREO SUPERIOR

1	2	3	4	5	6
<p>UT 222 (RNAV 5)</p> <p>▲ AKSOL 13°19'48.1"S - 075°45'45.0"W</p> <p>△ DIKOS 14°47'59"S - 074°09'11.1"W</p> <p>▲ ASUPA 15°52'37.4"S - 072°32'26.5"W</p> <p>▲ AREQUIPA VOR/DME (EQU) → 16°20'21.05"S - 071°35'49.76"W</p>	<p>135° 316° 129 NM</p> <p>128° 308° 114NM</p> <p>121° 301° 61 NM</p>	<p>A UNL FL 250</p>	<p>5</p>		<p>GNSS o IRU requerido</p> <p>UNIDIRECCIONAL</p> <p>Sectores LIMA ACC Nor- uno radar: 119.5 MHZ Nor- dos radar: 128.1 MHZ Sur- uno radar: 135.0 MHZ Sur- dos radar: 128.8 MHZ Oriente radar: 128.5 MHZ</p>
<p>UT 224 (RNAV 5)</p> <p>▲ LIMA DVOR/DME (LIM) 12°00'30.8"S - 077°07'22.4"W</p> <p>▲ ASIA VOR/DME (ASI) 12°45'38.3"S - 076°36'23.3"W</p> <p>▲ PISCO VOR/DME (SCO) 13°44'18.8"S-076°12'45.9"W</p> <p>▲ ESIRA 14°54'02"S - 074°58'38"W</p> <p>▲ ATICO NDB (ACO) 16°14'37"S - 073°34'43"W</p> <p>▲ ILO VOR (ILO) → 17°41'28.08"S - 071°21'02.26"W</p> <p>▲ TACNA VOR/DME (TCA) 18°03'28.5"S - 070°16'34.8"W</p>	<p>147° 327° 54 NM</p> <p>160° 340° 63 NM</p> <p>136° 316° 100 NM</p> <p>137° 317° 114 NM</p> <p>127° 308° 155 NM</p> <p>114° 295° 65 NM</p>	<p>A UNL FL 250</p>	<p>5</p>	 	<p>GNSS o IRU requerido</p> <p>Sectores LIMA ACC Nor- uno radar: 119.5 MHZ Nor- dos radar: 128.1 MHZ Sur- uno radar: 135.0 MHZ Sur- dos radar: 128.8 MHZ Oriente radar: 128.5 MHZ</p>
<p>NOTA: DENTRO DE LA FIR LIMA LA COBERTURA DME/DME NO ES SUFICIENTE PARA ATENDER LOS REQUERIMIENTOS RNAV</p>					